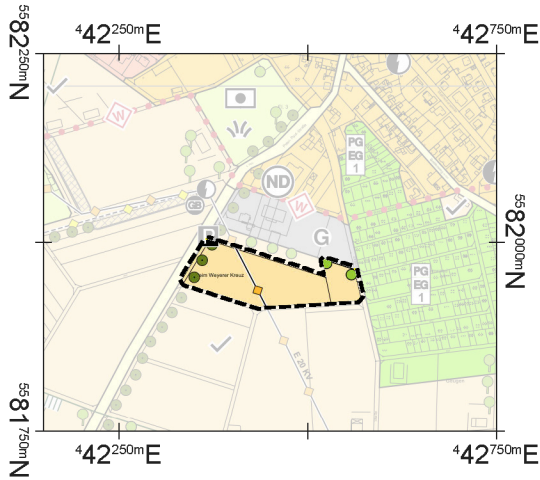
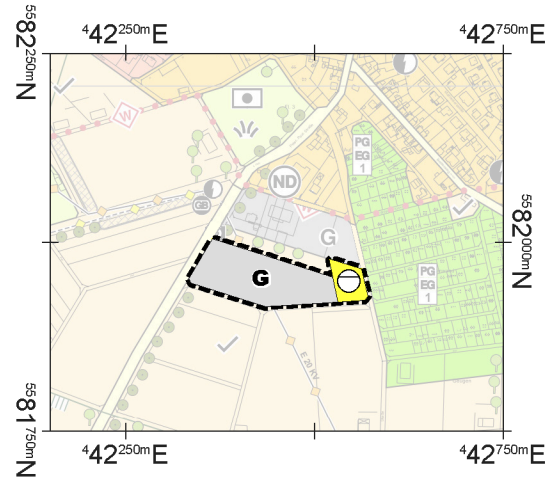




Darstellung vor der Änderung



Darstellung nach der Änderung




**Legende** (relevanter Auszug aus der Legende des Gesamt-FNP)

Signaturen gemäß Verordnung über die Ausarbeitung der Bauleitpläne und die Darstellung des Planinhalts (Planzeichenverordnung 1990 - PlanzV 90)

**Art der baulichen Nutzung**

**G** gewerbliche Baufläche

**Flächen für Versorgungsanlagen, für die Abfallentsorgung und Abwasserbeseitigung**

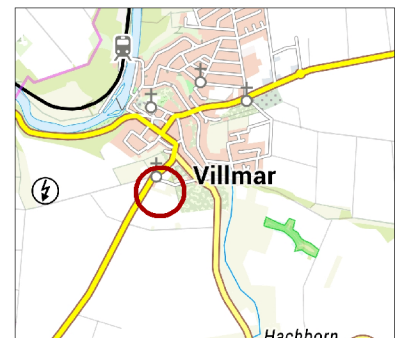
 Flächen für die Ver- oder Entsorgung

**Flächen für die Landwirtschaft**

 Acker

**Sonstige Planzeichen**

Übersichtskarte 1:50.000



Projekt: <b>x.Änderung des FNP</b>	Planungsstand: <b>Juni 2022</b>	<b>Planungsbüro ZETTL</b> Bauleitplanung · Landschaftsplanung · Geoinformatik Südhang 30 - 35394 Giessen Fon: 0641 / 49410 349 - Fax: 0641 / 49410 359 email: <a href="mailto:info@planungsbuero-zettl.de">info@planungsbuero-zettl.de</a>
Plan: <b>Exemplar der frühzeitigen Beteiligungsverfahren gemäß § 4(1) und § 3(1) BauGB</b>	Bearbeiter: <b>A. Zettl</b>	
Auftraggeber: <b>Gemeinde Villmar</b>	Datum: <b>08.06.2022</b> Maßstab: <b>1:10.000</b>	