


Auszug aus dem Kataster:
Bereich der Aufhebung






Legende


 Bereich der Aufhebung,
Flur 9, Flst 86, 87 tlw. und 88



Auszug aus dem rechtsgültigen
Flächennutzungsplan

Legende

-  Bereich der Aufhebung,
Flur 9, Flst 86, 87 tlw. und 88
-  Gemischte Baufläche
-  Fließgewässer Laubusbach
-  Schutzgebiet für Grundwassergewinnung
Zone II engere Schutzzone
-  Private Grünfläche Eigentümergärten

Planung:
Ingenieurin
Dipl.-Ing. Mercedes Schenker


Planungsträger:
Marktlecken Villmar
Peter-Paul-Straße 30
65606 Villmar


Projektbezeichnung:
Aufhebung des Bebauungsplanes Nr. 18 "Brühl" für den Bereich "Untergasse", Flur 9, Flst 86, 87 tlw. und 88" Marktlecken Villmar, Ortsteil Weyer

Planbezeichnung:
Bereich der Aufhebung

Planungsträger:
Entwurf (Exemplar der öffentlichen Auslegung)

Maststab: 1:1000	Plan-Nr.: 2	Erstellungsdatum: 12.11.2021	Planstand: November 2021
Bearbeitung: H.M.		Zeichner: MW	